

## ДИЗАЙН-ПРОЕКТЫ

Реализация мероприятий, направленных на комплексное развитие сельских территорий  
(Благоустройство сельских территорий)

**Заказчик:**

Управление жилищно-коммунального  
хозяйства администрации  
Чернушинского городского округа

**Адрес:**

ул. Юбилейная, 9, г.Чернушка,  
Пермский край.

**Банковские реквизиты:**

ИНН 5959004208

КПП 595901001

УФК по Пермскому краю (Управление  
финансов Чернушинского ГО (Управление  
ЖКХ)),

л/с 02563298220

Банк: Отделение Пермь г. Пермь

БИК 045773001

р/счет 40204810865770300092

ОКТМО 57757000001

**Подрядчик:**

ООО «Унидорстрой»

**Адрес:**

614087, Пермский край, г.Пермь, ул.  
Малкова д.30,

Почтовый адрес: 617830, г.Чернушка,  
а/я 10.

**Банковские реквизиты:**

ИНН 5905251070 КПП 590301001

**Расчетный счет:**

40702810549090114998

Банк: Волго-Вятский банк ПАО

«Сбербанк» г. Нижний Новгород

Кор. счет: 30101810900000000603

БИК: 042202603

Заместитель главы администрации  
Чернушинского городского округа  
по ЖКХ и благоустройству,  
начальник управления

 /Gerde A.A./

(Ф.И.О.)

«    »

М.П.



Директор ООО «Унидорстрой»

 / А.К. Галиханов/

(подпись)

(Ф.И.О.)

«    » 2020г.

М.П.



# Дизайн-проект

## «Организация пешеходных коммуникаций (устройство тротуаров)»

Пермский край, Чернушинский  
городской округ, с.Тауш, ул.Шоссейная

2020-07-ДП

«СОГЛАСОВАНО»

Заместитель главы Чернушинского  
Городского округа по ЖКХ и благоустройству,  
начальник Управления ЖКХ



А.А. Герте  
2020 г.

Чернушка, 2020 г







Схема планировочной организации



Условные обозначения

-  - проектируемый участок
-  - территория общественно-деловой зоны
-  - многоквартирная жилая застройка
-  - индивидуальная жилая застройка
-  - границы участка проектирования

ЭКСПЛИКАЦИЯ ФУНКЦИОНАЛЬНЫХ ЗОН

Обозначение	Наименование
	Пешеходная зона (прогуляры)
	Зона озеленения

Функциональное зонирование территории



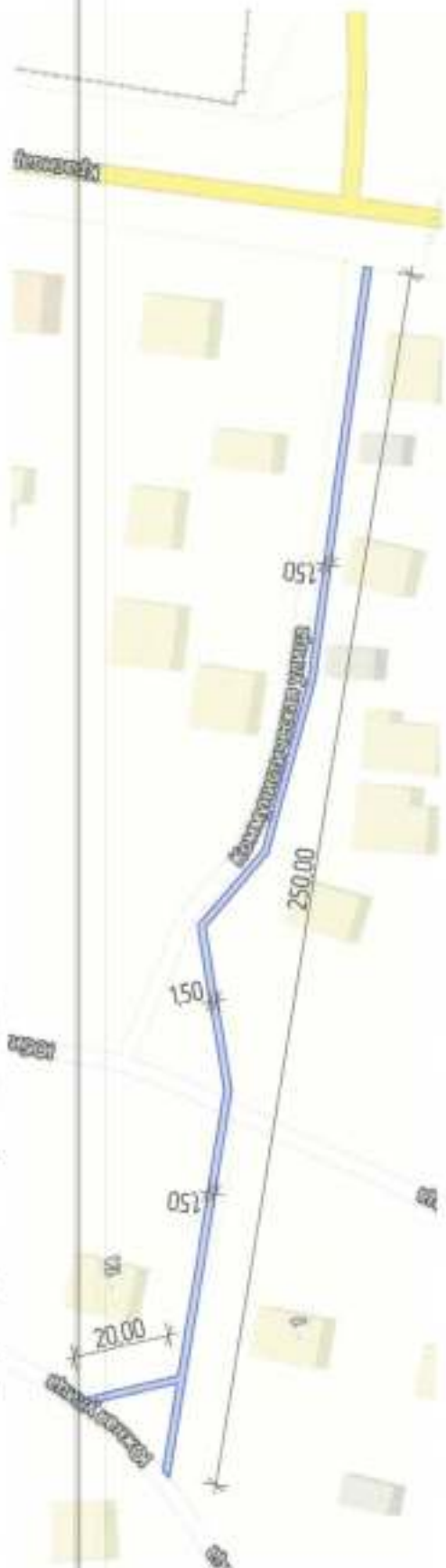
		2020-07-01	
Адрес: Пермский край, Чернышевский районский округ, с. Гады			
Имя		Лист	Листов
Директор	Генеральный директор	№	1
Выполнил	Подписано	ИМУ "Благоустройство"	

Сотворено	Дата и дата	Вам. №№. №
-----------	-------------	------------

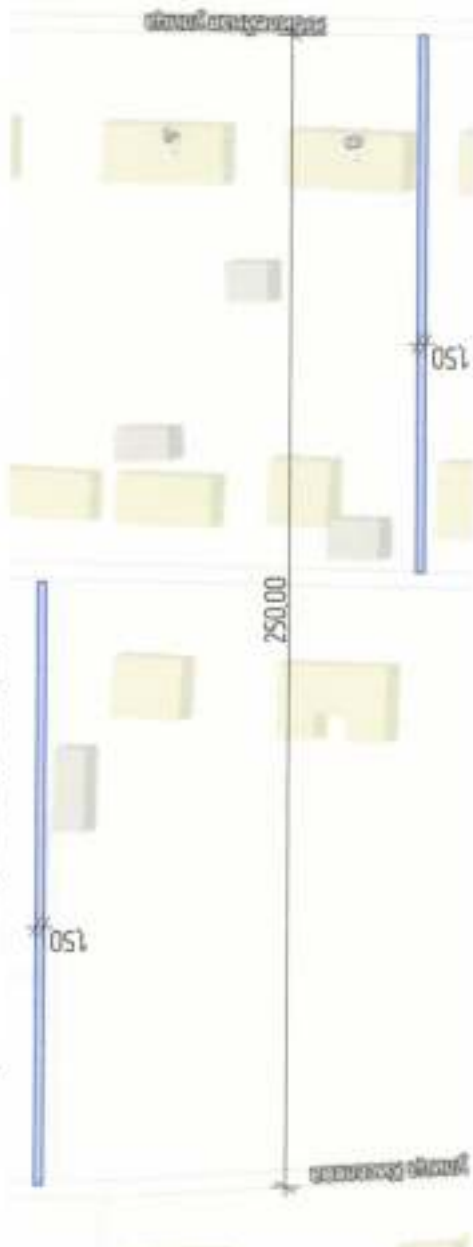


# План дорожных покрытий

Участок 3 – от ул. Красноармейской до ул. Южная – 270,0



Участок 4 – от ул. Юбилейная до ул. Киселева – 250,0 м



Тип 1

## Конструкция покрытия тротуара

Асфальтобетон мелкозернистый Тип АБ -0,06 м  
Щебень фр.20-40 мм -0,15 м



Технико-экономические показатели

Площадь дорожного покрытия участка № 3 – 405,0 м<sup>2</sup>

Площадь дорожного покрытия участка № 4 – 375,00 м<sup>2</sup>

Условные обозначения

— место расположения тротуаров

## Примечание

- Покрытие тротуаров выполнять по Тип 1

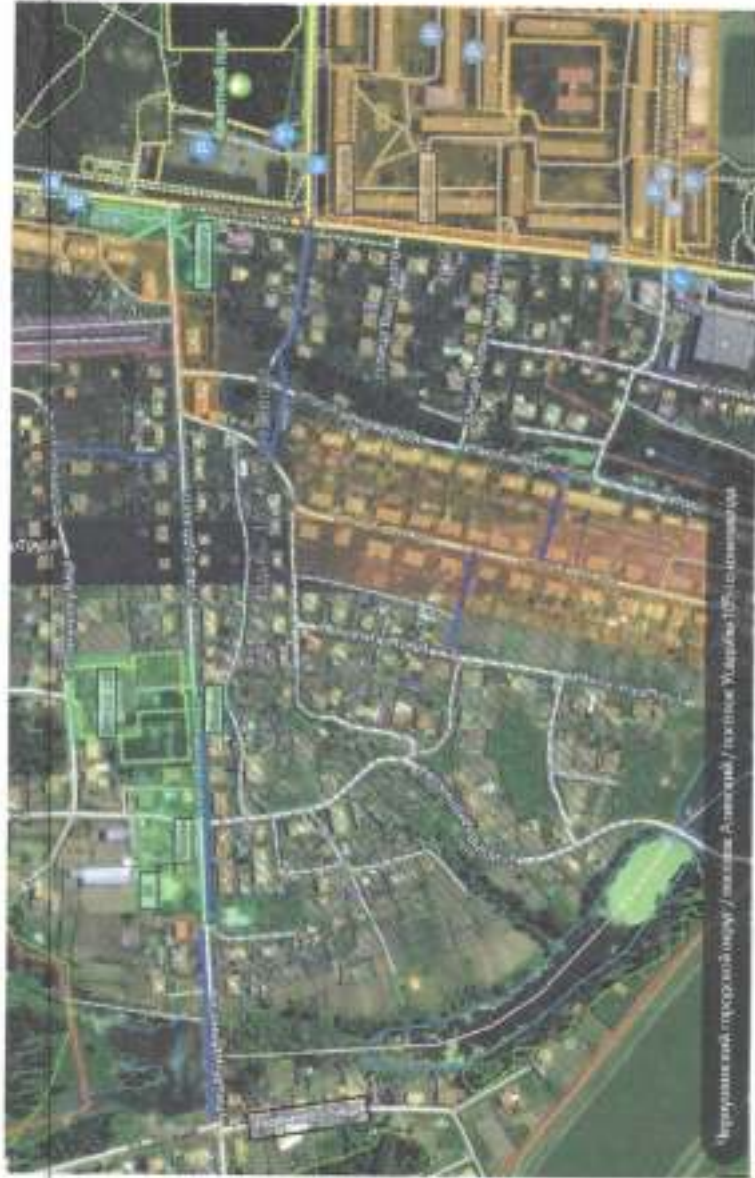
- Земляные работы в охраняемых зонах инженерных сетей вести после получения соответствующего разрешения и в присутствии представителей и собственников коммуникаций.

2020-05-01	
Адрес: Перекресток красноармейское дорожное перекресток п. Южная	
Состав	Лист
0	5
Исполнитель: [подпись]	
Выполнил: [подпись]	
Проект: План дорожных покрытий	
Муниципальное предприятие: МУП «Белгородстрой»	





# Схема планировочной организации



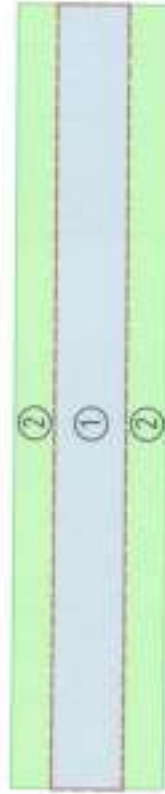
## Условные обозначения

-  - проектируемый участок
  -  - территория общественно-деловой зоны
  -  - многоквартирная жилая застройка
  -  - индивидуальная жилая застройка
-  - граница участка проектирования

## Экспликация функциональных зон

Обозначение	Наименование
①	Пешеходная зона (тротуары)
②	Зона озеленения

## Функциональное зонирование территории



№ п/п	№ докум.	Дата	Исполн.	Провер.	Вид
Директор	Генеральный директор				
Выполнил	Инженер				

2020-05-07

Адрес: Перечный край, Чернышевская рабочая группа, «Аллея»

Функциональная категория территории (показатель)	Средняя		Макс.		Мин.	
	п	т	п	т	п	т
Степень планировочной организации						

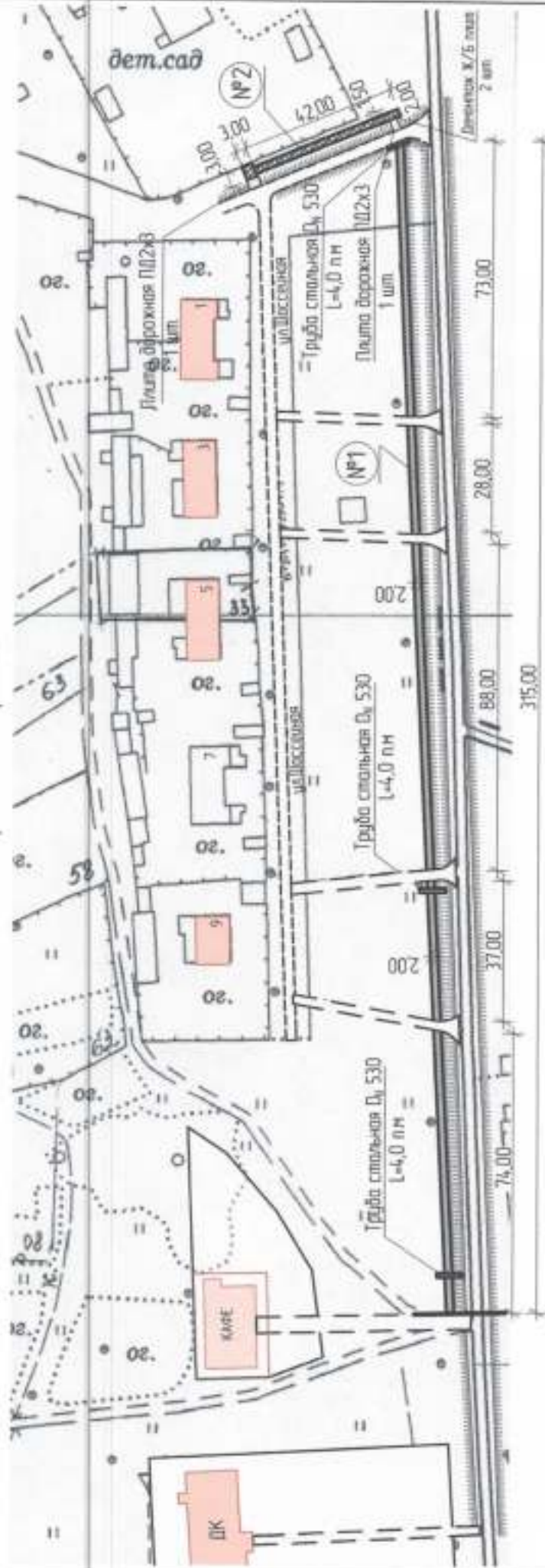
Исполнитель: И.И. Иванов

Место: «Бюро «Аллея»

Имя, № докум.	Дата и год	Взам. инв. №	Согласовано



# План дорожных покрытий



## Технико-экономические показатели

Площадь дорожного покрытия участка № 1 - 600,0 м<sup>2</sup>  
 Площадь дорожного покрытия участка № 2 - 105,0 м<sup>2</sup>

## Тип 1

Конструкция покрытия тротуара

- Асфальтобетон (плотный) мелкозернистый Тип АБ - 0,06м
- Разлиб дилучка - 0,8 л/м<sup>2</sup>
- Щебень фр 20-40 мм, - 0,15 м
- ПГС по ГОСТ 23735-2014-0,25 м



## Условные обозначения

Графическое изображение	Имя условные обозначения	S, м <sup>2</sup>
	Тротуар № 1	600,0
	Тротуар № 2	105,00
	Водопроводная канава	300,0 м
	Плита железобетонная дорожная ПД 2х3	2 шт.
	Труба водопроводная Dn 530	12,0 м
	БР 100 20/8	600,0 91,0

## Дополнение

Конструкция тротуара №1 площадью - 600,0 м<sup>2</sup> и № 2, площадью - 105,0 м<sup>2</sup> выложить по Тип-1 Разлиб дилучка по осевым линиям из расчета 0,8 л/м<sup>2</sup>. Предварительно выложить планировку участка площадью - 900,0 м<sup>2</sup> и 14,0 м<sup>2</sup> Установить бортовых канавы БР 100 20/8 - 600,0 и 91,0 шт. соответственно. Монтаж ж/б плиты ПД 2х3 Серия 3503 1-91 - 2 шт в тротуаре № 2. Выложить восстановление водопроводной канавы общей протяжурой №1, длина - 300,0 м, параметры водопроводной канавы - 0,70 х 0,70. В приямках к автомобильной дорожке, пересекающих тротуар № 1 выложить укладку водопроводной трубы, длиной - 4,0 м - 3шт материал - трубы сталь пружинные по ГОСТ 10704-91 Dn 530, толщина стенки 7мм

2020-07-31		Адрес: Барский край, Чиркынское городское окруж. с/пос.	
Исполнитель	Иванов И.И.	Составил	Мухоморов А.А.
Проверил	Петров П.П.	Утвердил	Сидоров С.С.
Выполнил	Сидоров С.С.	Материал	Листов
План дорожных покрытий		№№ "Безопасности"	

МКУ «Благоустройство»

## Дизайн-проект

**«Организация пешеходных  
коммуникаций (устройство тротуаров)»**

**Пермский край, Чернушинский  
городской округ, п.Азинский**

2020-05-ДП

**«СОГЛАСОВАНО»**

**Заместитель главы Чернушинского  
Городского округа по ЖКХ и благоустройству,  
начальник Управления ЖКХ**



**А.А. Герте  
2020 г.**

Чернушка, 2020 г













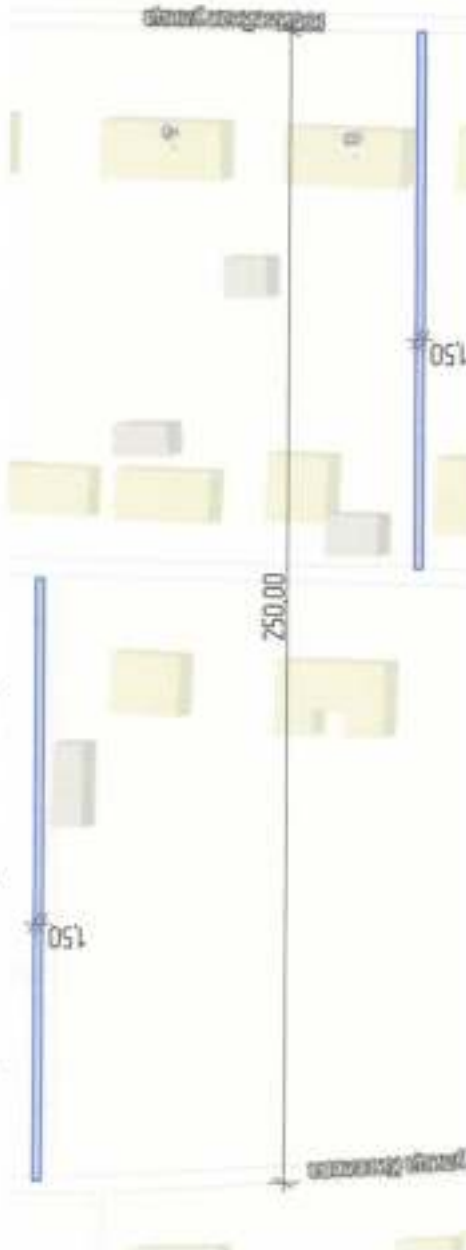


# План дорожных покрытий

Участок 3 - от ул. Красноармейская до ул. Южная - 270,0



Участок 4 - от ул. Юбилейная до ул. Коселева - 250,0 км



Тип 1

## Конструкция покрытия тротуара

Асфальтобетон  
мелкозернистый Тип А.В. -0,06 м  
Щебень фракции 20-40 мм -0,15 м



## Технико-экономические показатели

Площадь дорожного покрытия участка № 3 - 405,0 м<sup>2</sup>

Площадь дорожного покрытия участка № 4 - 375,00 м<sup>2</sup>

## Условные обозначения

— место расположения тротуара

## Примечание:

- Покрепить тротуаров выполнить по Тип 1
- Земляные работы в охраняемых зонах инженерных сетей вести после получения соответствующего разрешения и в присутствии представителей и собственников коммунальщика.

Изм.	Исполн.	Дата	Исполн.	Дата	Исполн.	Дата	Исполн.	Дата	Исполн.	Дата
1	Директор	Головко	1	1	1	1	1	1	1	1
2	Выполнено	(Подпись)	1	1	1	1	1	1	1	1

2020-05-08	
Адрес: Пересек. улиц Чернышевское городской округ. п. Алакуль	
Организация проектирования/исполнения работ	№ 5 5
План дорожных покрытий	№ 5 5
МУЗ «Благоустройство»	