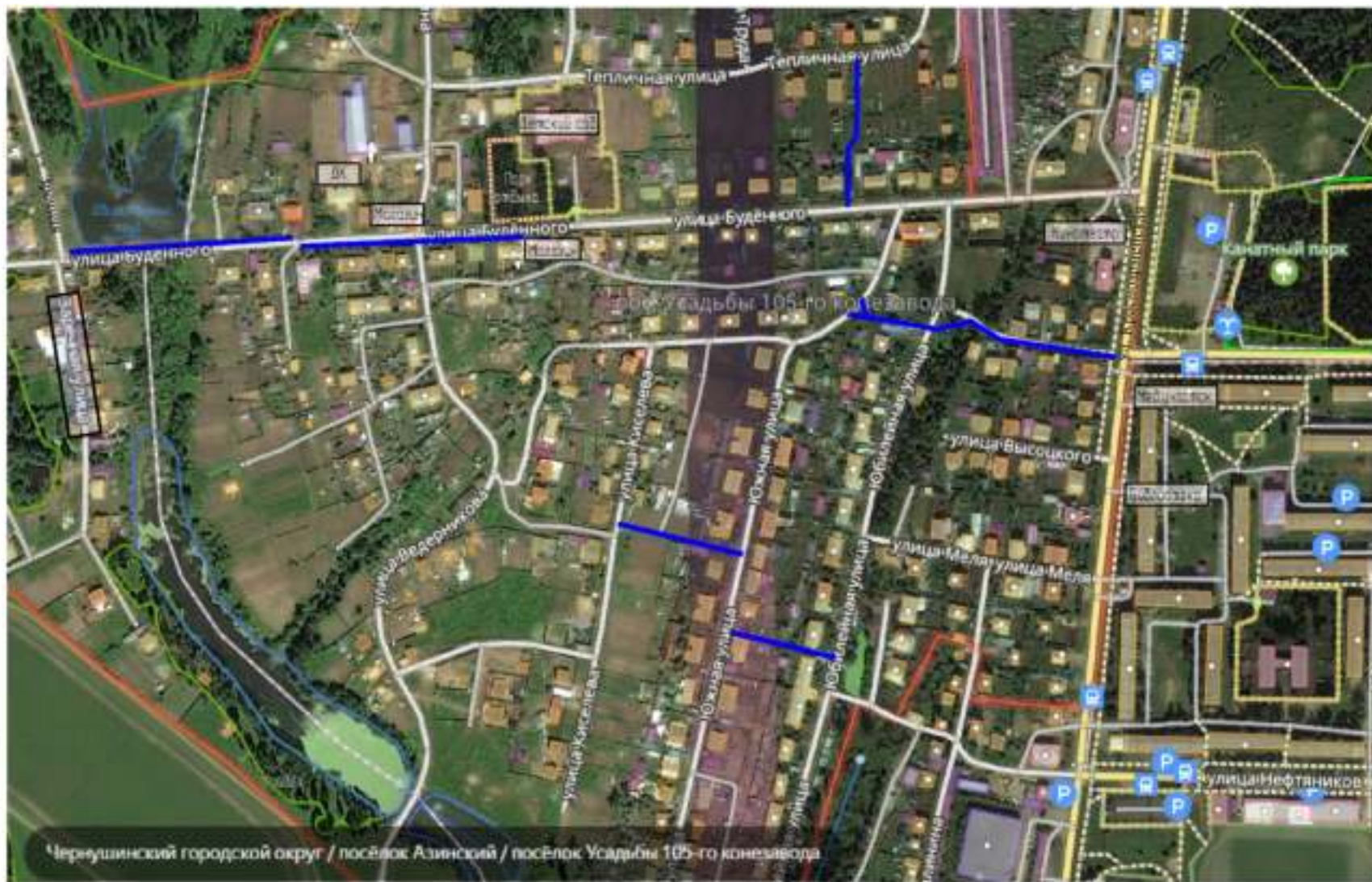


Ситуационный план



Существующее состояние участка:

В планировке района положение района представлено полем, расположен в центральной части г. Азинский. Концепция земель - земли населенных пунктов. Рельеф местности равнинный с незначительным перепадом высот без заболоченности.

Рассмотревшись элемент благоустройства представляет собой пешеходный путь с грунтовым покрытием, служащий для сообщения с жилыми секторами, дошкольными и школьными учреждениями, объектами социальной инфраструктуры центральной части г. Азинский. В сезон влажных атмосферных осадков, дорожка становится пригодной для передвижения пешеходов.

Различение тротуаров - прицепленная связь между жилыми секторами г. Азинский с выходы на внешние пешеходные тротуары. На прилегающей территории расположены жилые застройке, общественные здания, школьные сети и коммуникации.

Фактически ширина пешеходных путей - 1,20 м.

Частичное отсутствие тротуаров пешеходной зоны не обеспечивает безопасный доступ населения, с созданием покрытия существующих тротуаров необходимо, накопительная.

Требуется увеличение капитального покрытия, а также «освоить» из количества жителей населения, интенсивности и безопасности движения по пешеходным тротуарам, требуется расширение дорожного покрытия и устройство бордюров и элементов уличной обстановки тротуаров. Озеленение представляет собой древесно-кустарниковую и травянистую растительность.

Описание проектных решений

Реализация проекта запланирована на 2020 год.

Всего запланировано 4 участка пешеходных тротуаров, шириной 1,50 м.

- ул. Буденного от ул. Зорина до ул. Зоречная - 400,0 м; покрытие асфальт от ул. Буденного до ул. Тепличная - 140,0 м, покрытие асфальт покрытие
- от ул. Красноармейская до ул. Южная - 270,0 м; покрытие асфальт покрытие
- от ул. Свободная до ул. Киргальна - 250,0 м; покрытие асфальт покрытие


Проектные решения предусматривают ремонт покрытия существующих тротуаров с учетом фактических размеров, степени разрушения покрытия, существующего расположения сложившейся дорожной и пешеходной сети.

Восстановление покрытия существующих тротуаров осуществляется в направлении капитального покрытия из полимерных материалов из асфальтобетон.

Участком дополняются их тротуаров, участок ул. Буденного от ул. Зорина до ул. Зоречная соединится хлыне секторы малозаметной застройки, общественно-бытовой зоны г. Азинский.

Требуемые работы по восстановлению и обновлению благоустройства данной территории, повысят функциональность существующих элементов благоустройства и позволят улучшить доступность населения к различным значимым объектам и общественным пунктам.

Условные обозначения

 - места расположения тротуаров

Примечание:

- Земельные участки в указанных зонах инженерных сетей должны быть получены соответствующего разрешения и в присутствии представителей и собственников коммунальных.

						2020-05-01			
						Адрес: Территория (Череповетский район, п. Азинский)			
№	Форм.	Обл.	№Об.	Т.Об.	С.Об.				
Инвентарь	Генплан 40					Объект: «Улицы (пешеходные тротуары) в п. Азинский»	№	№	№
Видовая	Пешеходы						1	2	3
						Иные данные	МКУ «Благоустройство»		

Согласовано

Взам. инв. №

Подп. и дата

Инв. № инв.

Схема планировочной организации



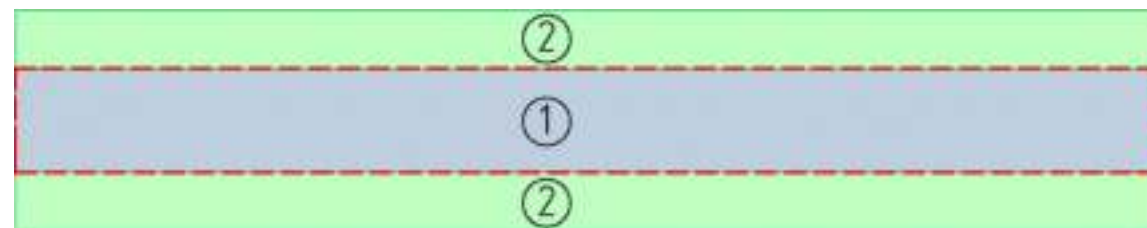
Условные обозначения

- проектируемый участок
- территория общественно-деловой зоны
- многоквартирная жилая застройка
- индивидуальная жилая застройка
- граница участка проектирования

Интерпретация функциональных зон

Обозначение	Наименование
①	Пешеходная зона (тропуары)
②	Зона озеленения

Функциональное зонирование территории



						2020-05-17				
						Адрес: Пермский край, Пермский городской округ, Мотовильский район				
Ф.И.О.	М.П.	Дата	Ф.И.О.	М.П.	Дата	Экспертная организация (наименование и адрес)	Сторона	Лист	Листов	
							П	3	6	
Исполнитель	Исаева					Схема планировочной организации		УКП "Экспертная организация"		

Согласовано			
Взам. и/л. №			
Подп. и дата			
Име. № подл.			

План дорожных покрытий

Участок 1 – ул. Буденного (от ул. Зарина до ул. Заречная) – 400,0 м;



Участок 2 – от ул. Буденного до ул. Тепличная – 140,0 м



Условные обозначения

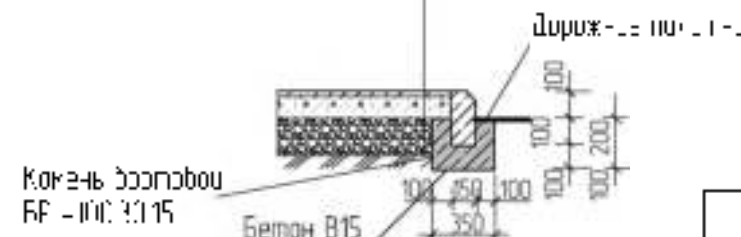
 – место расположения тротуара

Тип 1

Конструкция покрытия тротуара

Асфальтобетон
мелкозернистый Тип А, В – С 0,5 м

Щебень с 2С-4С 4м – 0,15 м



Технико-экономические показатели

Площадь бортового покрытия участка № 1 – 600,0 м²
Площадь бортового покрытия участка № 2 – 210,00 м²

Примечание

- Покрытие тротуаров выполнить по Тип 1. Тротуар ул. Буденного (участок № 1 от ул. Зарина до ул. Заречная) выполнить с устройством бортового камня БР ПП 3:1:15 со стороны дорожного покрытия улицы Буденного.
- Земельные участки и земельные участки инженерных сетей негосударственного назначения и соответствующего разрешения на их присутствие предоставляются и собственником коммуникаций.

Согласовано					
Взам. инв. №					
Инв. № подл.					
Подп. и дата					

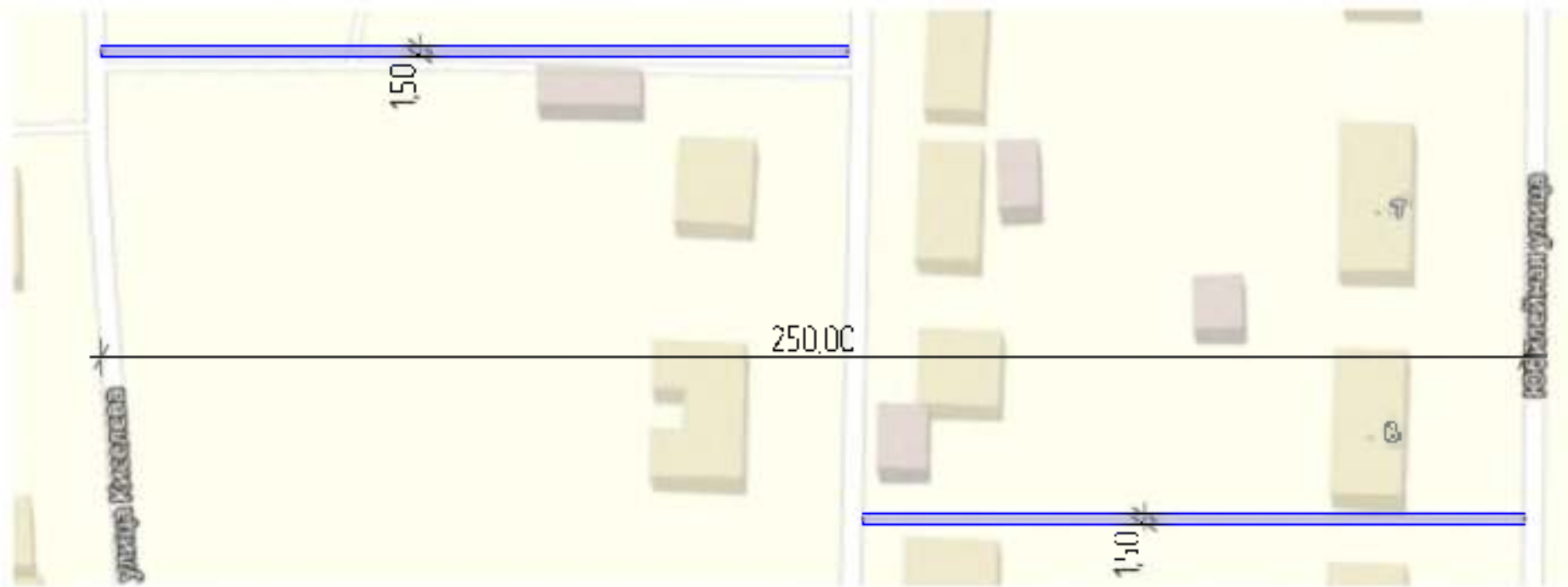
						2023-05-21			
						М.п. Тепличная			
№	Фол.	Дат.	ИМ.	Тп.	...	Участок подходов к коммуникациям (устройство тротуара)	Ширина	Глубина	Длина
Дорожники		-	4	5
Выполнен	Тех. задание	М.п. "Инженерное бюро"		

План дорожных покрытий

Участок 3 - от ул. Красноармейская до ул. Южная - 270,0

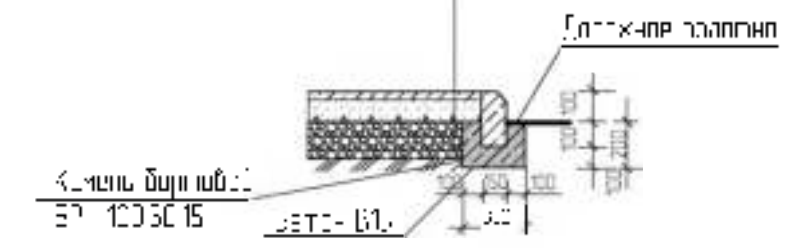


Участок 4 - от ул. Юбилейная до ул. Кигельфа - 250,0 м



Тип 1
«Структура» покрытия тротуара

Асфальтобетон
мелкофракционный Т1г А.З - 0,06 м
Щебень фр.20-40 мм - 0,15 м



Технико-экономические показатели

Площадь дорожного покрытия участка № 3 - 405,0 м²
Площадь дорожного покрытия участка № 4 - 375,00 м²

Условные обозначения

- место расположения тротуара

Примечание:

Покрытие тротуаров выполнить по Тип 1.
- Земляные работы в охраняемых зонах инженерных сетей вести после получения соответствующего разрешения и в присутствии представителей и собственников коммуникаций

						2020-03-07			
						Адрес: Петрицкий край-технические средства связи - Ленинский			
Ф.И.О.	М.П.	Ф.И.О.	Ф.И.О.	М.П.	М.П.	Организация пешеходных коммуникаций ул.Солнечный переулок	Сторона	Адрес	Адрес
Директор		Голоцкий А.С.					п	5	е
Земледелец		Иванова				План дорожных покрытий	УКВ "Эксплуатация объектов"		