

**Решение о необходимости устранения реестровой ошибки
в сведениях Единого государственного реестра недвижимости**

Управлением Росреестра по Пермскому краю **15.07.2022** выявлена реестровая ошибка в определении местоположения границ земельного участка.

Наличие реестровой ошибки обусловлено следующим: **При анализе дежурной кадастровой карты ЕГРН выявлено расхождение площади земельного участка, указанной в ЕГРН, и вычисленной по координатам, содержащимся в ЕГРН**

Сведения, предлагаемые для исправления реестровой ошибки:

1. Сведения о местоположении и площади земельного участка с кадастровым номером **59:40:1930104:341.**

Площадь согласно сведениям ЕГРН **960000 м2**

Площадь согласно результатам определения координат **961239 м2**

Отклонение значения площади (%) **0.**

Сведения о характерных точках границ земельного участка.

Обозна-чение характер-ной точки	Значения координат, м				Средняя квадратическая погрешность местоположения характерных точек границ, м	Метод определения координат характерных точек
	Содержащиеся в ЕГРН		Вычисленные в результате определения			
	X	Y	X	Y		
1	2	3	4	5	6	7
1	2226106,35	340910,71	2226106,35	340910,71		
2	2226068,16	340981,43	2226068,16	340981,43		
3	2225937,04	341218,99	2225937,04	341218,99		
4	2226015,59	341278,34	2226015,59	341278,34		
5	2226028,85	341292,62	2226028,85	341292,62		
6	2226019,78	341313,85	2226019,78	341313,85		
7	2225992,63	341312,81	2225992,63	341312,81		
8	2225945,44	341392,29	2225945,44	341392,29		
9	2225902,87	341451,74	2225902,87	341451,74		
10	2225872,59	341452,79	2225872,59	341452,79		
11	2225863,27	341447,12	2225863,27	341447,12		
12	2225832,91	341406,85	2225832,91	341406,85		
13	2225767,46	341522,07	2225767,46	341522,07		
14	2226173,6	341827,97	2226173,6	341827,97		
15	2226167,11	341802,55	2226167,11	341802,55		
16	2226162,92	341771,22	2226162,92	341771,22		
17	2226158,73	341702,3	2226158,73	341702,3		
18	2226172,3	341684,54	2226172,3	341684,54		
19	2226201,53	341658,42	2226201,53	341658,42		
20	2226240,16	341650,06	2226240,16	341650,06		
21	2226288,19	341660,48	2226288,19	341660,48		
22	2226293,41	341646,91	2226293,41	341646,91		
23	2226293,39	341580,07	2226293,39	341580,07		
24	2226286,08	341574,85	2226286,08	341574,85		
25	2226293,39	341552,92	2226293,39	341552,92		

26	2226276,56	341485,66	2226276,56	341485,66
27	2226163,45	341362,99	2226163,45	341362,99
28	2226244,49	341209,31	2226244,49	341209,31
29	2226401,35	341382,12	2226401,35	341382,12
30	2226357,64	341483,5	2226357,64	341483,5
31	2226350,31	341581,16	2226350,31	341581,16
32	2226383,19	341597,79	2226383,19	341597,79
33	2226390,5	341613,46	2226390,5	341613,46
34	2226390,51	341637,48	2226390,51	341637,48
35	2226380,08	341693,87	2226380,08	341693,87
36	2226381,13	341722,07	2226381,13	341722,07
37	2226398,89	341780,55	2226398,89	341780,55
38	2226456,34	341892,27	2226456,34	341892,27
39	2226454,87	341905,91	2226454,87	341905,91
40	2226441,18	341927,09	2226441,18	341927,09
41	2226353,4	341993,76	2226353,4	341993,76
42	2226318,52	342005,61	2226318,52	342005,61
43	2226870,01	342436,73	2226870,01	342436,73
44	2226856,33	342334,94	2226856,33	342334,94
45	2226847,96	342244,09	2226847,96	342244,09
46	2226854,12	341792,94	2226854,12	341792,94
47	2226884,96	341246,89	2226884,96	341246,89
48	2226875,92	341233,17	2226875,92	341233,17
49	2226870,69	341201,84	2226870,69	341201,84
50	2226856,07	341185,13	2226856,07	341185,13
51	2226842,49	341122,48	2226842,49	341122,48
52	2226819,5	341077,58	2226819,5	341077,58
53	2226801,75	341047,3	2226801,75	341047,3
54	2226772,51	341017,02	2226772,51	341017,02
55	2226761	341004,67	2226761	341004,67
56	2226741,08	341005,92	2226741,08	341005,92
57	2226705,68	341016	2226705,68	341016
58	2226680,63	341019,14	2226680,63	341019,14
59	2226680,62	341011,83	2226680,62	341011,83
60	2226717,16	340981,53	2226717,16	340981,53
61	2226725,51	340965,87	2226725,51	340965,87
62	2226716,11	340934,54	2226716,11	340934,54
63	2226704,62	340912,61	2226704,62	340912,61
64	2226676,4	340812,37	2226676,4	340812,37
65	2226651,33	340758,07	2226651,33	340758,07
66	2226617,91	340724,66	2226617,91	340724,66
67	2226570,92	340702,74	2226570,92	340702,74
68	2226522,89	340693,36	2226522,89	340693,36
69	2226505,14	340695,45	2226505,14	340695,45
70	2226402,84	340750,84	2226402,84	340750,84
71	2226370,56	340755,68	2226370,56	340755,68
72	2226333,2	340748,84	2226333,2	340748,84
73	2226293,35	340740,76	2226293,35	340740,76
74	2226256,66	340761,33	2226256,66	340761,33
75	2226233,7	340783,26	2226233,7	340783,26

76	2226231,62	340812,51	2226231,62	340812,51
77	2226244,15	340838,61	2226244,15	340838,61
78	2226263,99	340854,27	2226263,99	340854,27
79	2226361,13	340991,04	2226361,13	340991,04
80	2226414,39	341073,53	2226414,39	341073,53
81	2226325,63	341010,9	2226325,63	341010,9
82	2226237,91	340949,31	2226237,91	340949,31
83	2226164,82	340910,69	2226164,82	340910,69
84	2226134,54	340908,61	2226134,54	340908,61
1	2226106,35	340910,71	2226106,35	340910,71
85	2226131	340964,51	2226131	340964,51
86	2226132,08	340962,78	2226132,08	340962,78
87	2226130,36	340961,7	2226130,36	340961,7
88	2226129,27	340963,42	2226129,27	340963,42
85	2226131	340964,51	2226131	340964,51
89	2226185,18	340998,58	2226185,18	340998,58
90	2226186,26	340996,86	2226186,26	340996,86
91	2226184,54	340995,78	2226184,54	340995,78
92	2226183,45	340997,5	2226183,45	340997,5
89	2226185,18	340998,58	2226185,18	340998,58
93	2226242,48	341032,22	2226242,48	341032,22
94	2226241,4	341033,94	2226241,4	341033,94
95	2226243,12	341035,03	2226243,12	341035,03
96	2226244,2	341033,3	2226244,2	341033,3
93	2226242,48	341032,22	2226242,48	341032,22
97	2226299,89	341070,74	2226299,89	341070,74
98	2226300,98	341069,01	2226300,98	341069,01
99	2226299,25	341067,93	2226299,25	341067,93
100	2226298,17	341069,65	2226298,17	341069,65
97	2226299,89	341070,74	2226299,89	341070,74
101	2226357,09	341106,71	2226357,09	341106,71
102	2226358,17	341104,99	2226358,17	341104,99
103	2226356,45	341103,9	2226356,45	341103,9
104	2226355,36	341105,63	2226355,36	341105,63
101	2226357,09	341106,71	2226357,09	341106,71
105	2226415,69	341143,57	2226415,69	341143,57
106	2226416,77	341141,85	2226416,77	341141,85
107	2226415,05	341140,76	2226415,05	341140,76
108	2226413,96	341142,49	2226413,96	341142,49
105	2226415,69	341143,57	2226415,69	341143,57
109	2226476,78	341182	2226476,78	341182
110	2226477,86	341180,27	2226477,86	341180,27
111	2226476,14	341179,19	2226476,14	341179,19

112	2226475,05	341180,91	2226475,05	341180,91
109	2226476,78	341182	2226476,78	341182
113	2226531,65	341216,5	2226531,65	341216,5
114	2226532,73	341214,78	2226532,73	341214,78
115	2226531	341213,7	2226531	341213,7
116	2226529,92	341215,42	2226529,92	341215,42
113	2226531,65	341216,5	2226531,65	341216,5
117	2226592,54	341254,81	2226592,54	341254,81
118	2226593,62	341253,08	2226593,62	341253,08
119	2226591,9	341252	2226591,9	341252
120	2226590,82	341253,72	2226590,82	341253,72
117	2226592,54	341254,81	2226592,54	341254,81
121	2226650,46	341291,24	2226650,46	341291,24
122	2226651,54	341289,51	2226651,54	341289,51
123	2226649,82	341288,43	2226649,82	341288,43
124	2226648,73	341290,15	2226648,73	341290,15
121	2226650,46	341291,24	2226650,46	341291,24
125	2226711,3	341329,51	2226711,3	341329,51
126	2226712,39	341327,78	2226712,39	341327,78
127	2226710,66	341326,7	2226710,66	341326,7
128	2226709,58	341328,42	2226709,58	341328,42
125	2226711,3	341329,51	2226711,3	341329,51
129	2226777,53	341371,16	2226777,53	341371,16
130	2226778,61	341369,44	2226778,61	341369,44
131	2226776,89	341368,35	2226776,89	341368,35
132	2226775,81	341370,08	2226775,81	341370,08
129	2226777,53	341371,16	2226777,53	341371,16
133	2226828,54	341403,24	2226828,54	341403,24
134	2226829,62	341401,52	2226829,62	341401,52
135	2226827,9	341400,44	2226827,9	341400,44
136	2226826,81	341402,16	2226826,81	341402,16
133	2226828,54	341403,24	2226828,54	341403,24
137	2226824,81	341407,46	2226824,81	341407,46
138	2226825,9	341405,73	2226825,9	341405,73
139	2226824,17	341404,65	2226824,17	341404,65
140	2226823,09	341406,38	2226823,09	341406,38
137	2226824,81	341407,46	2226824,81	341407,46
141	2226863,86	341434,66	2226863,86	341434,66
142	2226865,22	341433,14	2226865,22	341433,14
143	2226863,71	341431,78	2226863,71	341431,78
144	2226862,35	341433,3	2226862,35	341433,3
141	2226863,86	341434,66	2226863,86	341434,66

145	2226501,13	342144,83	2226501,13	342144,83
146	2226499,72	342146,24	2226499,72	342146,24
147	2226501,13	342147,66	2226501,13	342147,66
148	2226502,54	342146,24	2226502,54	342146,24
145	2226501,13	342144,83	2226501,13	342144,83
149	2226515,7	342101,69	2226515,7	342101,69
150	2226514,29	342103,11	2226514,29	342103,11
151	2226515,7	342104,52	2226515,7	342104,52
152	2226517,12	342103,11	2226517,12	342103,11
149	2226515,7	342101,69	2226515,7	342101,69
153	2226531,13	342061,78	2226531,13	342061,78
154	2226529,72	342060,37	2226529,72	342060,37
155	2226528,31	342061,78	2226528,31	342061,78
156	2226529,72	342063,2	2226529,72	342063,2
153	2226531,13	342061,78	2226531,13	342061,78
157	2226545,82	342013,75	2226545,82	342013,75
158	2226544,4	342015,16	2226544,4	342015,16
159	2226545,82	342016,58	2226545,82	342016,58
160	2226547,23	342015,16	2226547,23	342015,16
157	2226545,82	342013,75	2226545,82	342013,75
161	2226562,41	341964,84	2226562,41	341964,84
162	2226561	341966,26	2226561	341966,26
163	2226562,41	341967,67	2226562,41	341967,67
164	2226563,82	341966,26	2226563,82	341966,26
161	2226562,41	341964,84	2226562,41	341964,84
165	2226578,5	341916,75	2226578,5	341916,75
166	2226577,09	341918,16	2226577,09	341918,16
167	2226578,5	341919,58	2226578,5	341919,58
168	2226579,92	341918,16	2226579,92	341918,16
165	2226578,5	341916,75	2226578,5	341916,75
169	2226582,86	341919,59	2226582,86	341919,59
170	2226581,45	341921	2226581,45	341921
171	2226582,86	341922,42	2226582,86	341922,42
172	2226584,28	341921	2226584,28	341921
169	2226582,86	341919,59	2226582,86	341919,59
173	2226597,21	341871,36	2226597,21	341871,36
174	2226595,79	341872,78	2226595,79	341872,78
175	2226597,21	341874,19	2226597,21	341874,19
176	2226598,62	341872,78	2226598,62	341872,78
173	2226597,21	341871,36	2226597,21	341871,36
177	2226613,52	341831,98	2226613,52	341831,98

178	2226612,11	341833,39	2226612,11	341833,39
179	2226613,52	341834,8	2226613,52	341834,8
180	2226614,94	341833,39	2226614,94	341833,39
177	2226613,52	341831,98	2226613,52	341831,98
181	2226631,77	341788,21	2226631,77	341788,21
182	2226630,36	341789,62	2226630,36	341789,62
183	2226631,77	341791,04	2226631,77	341791,04
184	2226633,18	341789,62	2226633,18	341789,62
181	2226631,77	341788,21	2226631,77	341788,21
185	2226652,3	341739,07	2226652,3	341739,07
186	2226650,88	341740,48	2226650,88	341740,48
187	2226652,3	341741,9	2226652,3	341741,9
188	2226653,71	341740,48	2226653,71	341740,48
185	2226652,3	341739,07	2226652,3	341739,07
189	2226673,26	341688,06	2226673,26	341688,06
190	2226671,85	341689,47	2226671,85	341689,47
191	2226673,26	341690,88	2226673,26	341690,88
192	2226674,68	341689,47	2226674,68	341689,47
189	2226673,26	341688,06	2226673,26	341688,06
193	2226691,56	341644,3	2226691,56	341644,3
194	2226690,15	341645,71	2226690,15	341645,71
195	2226691,56	341647,13	2226691,56	341647,13
196	2226692,98	341645,71	2226692,98	341645,71
193	2226691,56	341644,3	2226691,56	341644,3
197	2226713,73	341590,77	2226713,73	341590,77
198	2226712,32	341592,18	2226712,32	341592,18
199	2226713,73	341593,6	2226713,73	341593,6
200	2226715,14	341592,18	2226715,14	341592,18
197	2226713,73	341590,77	2226713,73	341590,77
201	2226735,23	341539,85	2226735,23	341539,85
202	2226733,82	341541,27	2226733,82	341541,27
203	2226735,23	341542,68	2226735,23	341542,68
204	2226736,65	341541,27	2226736,65	341541,27
201	2226735,23	341539,85	2226735,23	341539,85
205	2226754,15	341494,44	2226754,15	341494,44
206	2226752,74	341495,85	2226752,74	341495,85
207	2226754,15	341497,27	2226754,15	341497,27
208	2226755,57	341495,85	2226755,57	341495,85
205	2226754,15	341494,44	2226754,15	341494,44
209	2226774,34	341445,58	2226774,34	341445,58
210	2226772,92	341447	2226772,92	341447
211	2226774,34	341448,41	2226774,34	341448,41

212	2226775,75	341447	2226775,75	341447
209	2226774,34	341445,58	2226774,34	341445,58
213	2226798,95	341386,66	2226798,95	341386,66
214	2226797,53	341388,08	2226797,53	341388,08
215	2226798,95	341389,49	2226798,95	341389,49
216	2226800,36	341388,08	2226800,36	341388,08
213	2226798,95	341386,66	2226798,95	341386,66
217	2226797,32	341390,88	2226797,32	341390,88
218	2226795,9	341392,3	2226795,9	341392,3
219	2226797,32	341393,71	2226797,32	341393,71
220	2226798,73	341392,3	2226798,73	341392,3
217	2226797,32	341390,88	2226797,32	341390,88
221	2226803,23	341376,56	2226803,23	341376,56
222	2226801,82	341377,98	2226801,82	341377,98
223	2226803,23	341379,39	2226803,23	341379,39
224	2226804,64	341377,98	2226804,64	341377,98
221	2226803,23	341376,56	2226803,23	341376,56
225	2226803,63	341373,84	2226803,63	341373,84
226	2226805,05	341375,25	2226805,05	341375,25
227	2226806,46	341373,84	2226806,46	341373,84
228	2226805,05	341372,42	2226805,05	341372,42
225	2226803,63	341373,84	2226803,63	341373,84
229	2226813,8	341350,54	2226813,8	341350,54
230	2226812,38	341351,96	2226812,38	341351,96
231	2226813,8	341353,37	2226813,8	341353,37
232	2226815,21	341351,96	2226815,21	341351,96
229	2226813,8	341350,54	2226813,8	341350,54
233	2226833,88	341302,21	2226833,88	341302,21
234	2226832,46	341303,62	2226832,46	341303,62
235	2226833,88	341305,04	2226833,88	341305,04
236	2226835,29	341303,62	2226835,29	341303,62
233	2226833,88	341302,21	2226833,88	341302,21
237	2226856,16	341248,52	2226856,16	341248,52
238	2226854,74	341249,94	2226854,74	341249,94
239	2226856,16	341251,35	2226856,16	341251,35
240	2226857,57	341249,94	2226857,57	341249,94
237	2226856,16	341248,52	2226856,16	341248,52
241	2226526,76	340970,08	2226526,76	340970,08
242	2226551,96	340990,53	2226551,96	340990,53
243	2226578,4	340999,01	2226578,4	340999,01
244	2226592,37	340998,01	2226592,37	340998,01
245	2226588,13	340985,03	2226588,13	340985,03

246	2226533,23	340909,2	2226533,23	340909,2		
247	2226511,78	340908,46	2226511,78	340908,46		
248	2226502,55	340918,44	2226502,55	340918,44		
249	2226500,8	340926,18	2226500,8	340926,18		
241	2226526,76	340970,08	2226526,76	340970,08		

Сведения о частях границ земельного участка

Обозначение части границы		Горизонтальное проложение	Описание прохождения части границ
от точки	до точки		
1	2	3	4
1	2	80,37	
2	3	271,34	
3	4	98,45	
4	5	19,49	
5	6	23,09	
6	7	27,17	
7	8	92,43	
8	9	73,12	
9	10	30,3	
10	11	10,91	
11	12	50,43	
12	13	132,51	
13	14	508,45	
14	15	26,24	
15	16	31,61	
16	17	69,05	
17	18	22,35	
18	19	39,2	
19	20	39,52	
20	21	49,15	
21	22	14,54	
22	23	66,84	
23	24	8,98	
24	25	23,12	
25	26	69,33	
26	27	166,86	
27	28	173,74	
28	29	233,38	
29	30	110,4	
30	31	97,93	
31	32	36,85	
32	33	17,29	
33	34	24,02	
34	35	57,35	
35	36	28,22	

36	37	61,12	
37	38	125,63	
38	39	13,72	
39	40	25,22	
40	41	110,23	
41	42	36,84	
42	43	700	
43	44	102,71	
44	45	91,23	
45	46	451,19	
46	47	546,92	
47	48	16,43	
48	49	31,76	
49	50	22,2	
50	51	64,1	
51	52	50,44	
52	53	35,1	
53	54	42,09	
54	55	16,88	
55	56	19,96	
56	57	36,81	
57	58	25,25	
58	59	7,31	
59	60	47,47	
60	61	17,75	
61	62	32,71	
62	63	24,76	
63	64	104,14	
64	65	59,81	
65	66	47,26	
66	67	51,85	
67	68	48,94	
68	69	17,87	
69	70	116,33	
70	71	32,64	
71	72	37,98	
72	73	40,66	
73	74	42,06	
74	75	31,75	
75	76	29,32	
76	77	28,95	
77	78	25,28	
78	79	167,76	
79	80	98,19	
80	81	108,63	

81	82	107,18	
82	83	82,67	
83	84	30,35	
84	1	28,27	
85	86	2,04	
86	87	2,03	
87	88	2,04	
88	85	2,04	
89	90	2,03	
90	91	2,03	
91	92	2,04	
92	89	2,04	
93	94	2,03	
94	95	2,04	
95	96	2,04	
96	93	2,03	
97	98	2,04	
98	99	2,04	
99	100	2,03	
100	97	2,04	
101	102	2,03	
102	103	2,04	
103	104	2,04	
104	101	2,04	
105	106	2,03	
106	107	2,04	
107	108	2,04	
108	105	2,04	
109	110	2,04	
110	111	2,03	
111	112	2,04	
112	109	2,04	
113	114	2,03	
114	115	2,04	
115	116	2,03	
116	113	2,04	
117	118	2,04	
118	119	2,03	
119	120	2,03	
120	117	2,04	
121	122	2,04	
122	123	2,03	
123	124	2,04	
124	121	2,04	
125	126	2,04	

126	127	2,04	
127	128	2,03	
128	125	2,04	
129	130	2,03	
130	131	2,04	
131	132	2,04	
132	129	2,03	
133	134	2,03	
134	135	2,03	
135	136	2,04	
136	133	2,04	
137	138	2,04	
138	139	2,04	
139	140	2,04	
140	137	2,03	
141	142	2,04	
142	143	2,03	
143	144	2,04	
144	141	2,03	
145	146	1,99	
146	147	2	
147	148	2	
148	145	1,99	
149	150	2	
150	151	1,99	
151	152	2	
152	149	2,01	
153	154	1,99	
154	155	1,99	
155	156	2	
156	153	2	
157	158	2	
158	159	2,01	
159	160	2	
160	157	1,99	
161	162	2	
162	163	1,99	
163	164	1,99	
164	161	2	
165	166	1,99	
166	167	2	
167	168	2,01	
168	165	2	
169	170	1,99	
170	171	2	

171	172	2,01	
172	169	2	
173	174	2,01	
174	175	2	
175	176	1,99	
176	173	2	
177	178	1,99	
178	179	1,99	
179	180	2	
180	177	2	
181	182	1,99	
182	183	2	
183	184	2	
184	181	1,99	
185	186	2	
186	187	2,01	
187	188	2	
188	185	1,99	
189	190	1,99	
190	191	1,99	
191	192	2	
192	189	2	
193	194	1,99	
194	195	2	
195	196	2,01	
196	193	2	
197	198	1,99	
198	199	2	
199	200	2	
200	197	1,99	
201	202	2	
202	203	1,99	
203	204	2	
204	201	2,01	
205	206	1,99	
206	207	2	
207	208	2,01	
208	205	2	
209	210	2,01	
210	211	2	
211	212	1,99	
212	209	2	
213	214	2,01	
214	215	2	
215	216	1,99	

216	213	2	
217	218	2,01	
218	219	2	
219	220	1,99	
220	217	2	
221	222	2	
222	223	1,99	
223	224	1,99	
224	221	2	
225	226	2	
226	227	1,99	
227	228	2	
228	225	2,01	
229	230	2,01	
230	231	2	
231	232	1,99	
232	229	2	
233	234	2	
234	235	2,01	
235	236	2	
236	233	1,99	
237	238	2,01	
238	239	2	
239	240	1,99	
240	237	2	
241	242	32,45	
242	243	27,77	
243	244	14,01	
244	245	13,65	
245	246	93,62	
246	247	21,46	
247	248	13,59	
248	249	7,94	
249	241	51	

Дополнительно сообщаем Вам, что выявленная реестровая ошибка может быть устранена по Вашему заявлению, представленному в Управление Росреестра по Пермскому краю согласно ст. 18 Федерального закона от 13.07.2015 218-ФЗ "О государственной регистрации недвижимости" (далее – Закон №218-ФЗ) следующим способом:

1) в форме документов на бумажном носителе - посредством личного обращения в орган регистрации прав, к уполномоченному лицу органа регистрации прав при выездном приеме, через многофункциональный центр, посредством почтового отправления с объявленной ценностью при его пересылке, описью вложения и уведомлением о вручении;

2) в форме электронных документов и (или) электронных образов документов, подписанных усиленной квалифицированной электронной подписью в соответствии с

законодательством Российской Федерации, - с использованием информационно-телекоммуникационных сетей общего пользования, в том числе сети "Интернет", посредством единого портала государственных и муниципальных услуг (функций) или официального сайта с использованием единой системы идентификации и аутентификации.

К заявлению об исправлении реестровой ошибки должен быть приложен межевой план, подготовленный кадастровым инженером (ст. 14 Закона № 218-ФЗ).

Заявление и документы, необходимые для устранения ошибки (межевой план) Вы вправе представить в течение трех месяцев со дня направления настоящего уведомления. В соответствии с ч. 7 ст. 61 Закона №218-ФЗ, срок предоставления документов, необходимых для исправления реестровой ошибки в сведениях ЕГРН о местоположении границ земельного участка, может быть продлен не более чем на три месяца на основании соответствующего заявления собственника земельного участка, представленного в простой письменной форме в Управление Росреестра по Пермскому краю на адрес электронной почты: 23@r59.rosreestr.ru или по адресу: 614990, г. Пермь, ул. Ленина, 66/2 как лично так и по почтовым отправлением.

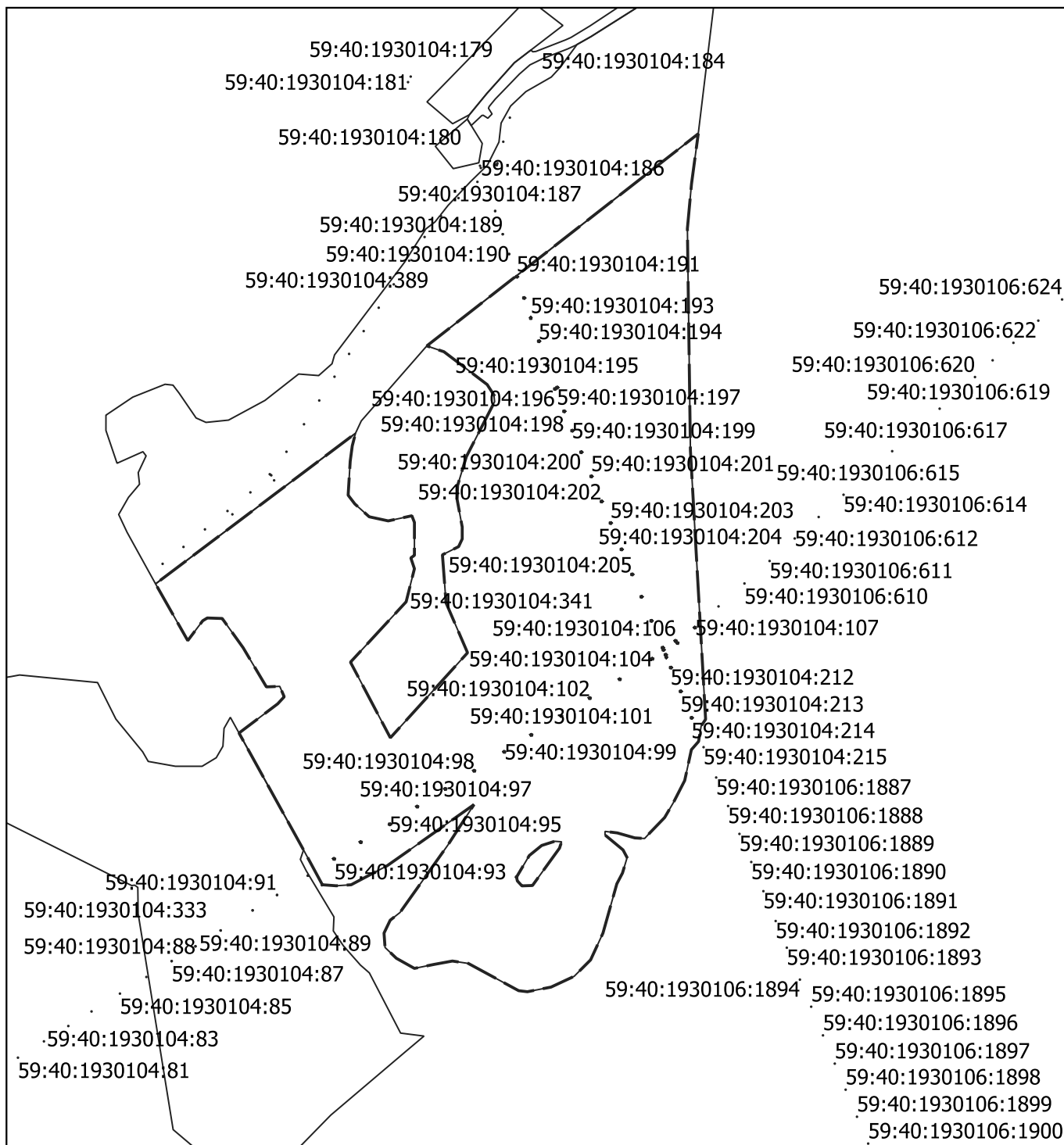
В случае, если в течении указанного выше срока (3 месяца) Вами не будут представлены заявление и межевой план для устранения реестровой ошибки, орган регистрации прав самостоятельно, без Вашего согласия осуществит исправление ошибки (ч. 7 ст. 61 Закона № 218-ФЗ, ч. 6.1 ст. 61 Закона 218-ФЗ).

Дополнительно отмечаем, что после исправления Управлением Росреестра по Пермскому краю реестровой ошибки, ошибка может быть исправлена повторно на основании Вашего заявления с приложением межевого плана, подготовленного в соответствии с требованиями ст. 22 Закона № 218-ФЗ.



Таким образом, если отсутствуют возражения относительно местоположения границ земельного участка, определенное органом регистрации прав и указанное в настоящем уведомлении, то обращаться с каким-либо заявлением в Управление Росреестра по Пермскому краю, а также к кадастровому инженеру нет необходимости.

Схема границ земельных участков, в описании местоположения которых выявлена реестровая ошибка, прилагается.

Схема границ земельных участков, границ (частей границ) муниципальных образований, населенных пунктов, территориальных зон, лесничеств, в описании местоположения которых выявлена реестровая ошибка



Масштаб 1:12000

-  - местоположение границ земельных участков на основании сведений о координатах характерных точек их границ, содержащихся в ЕГРН и в описании которых выявлена реестровая ошибка.
-  - местоположение границ земельных участков, предлагаемое для исправления реестровой ошибки

